

# LISTE DES DOCUMENTS DU DOSSIER D'AUTORISATION UNIQUE « IOTA »

Décret N° 2014-751 du 1er juillet 2014

(à remplir par le pétitionnaire)

## RENSEIGNEMENTS COMMUNS AUX DIFFERENTS VOLETS DE LA PROCEDURE :

### Pétitionnaire

Nom - Adresse : ... **SORGEM** .....

N° de SIRET, ou à défaut la date de naissance du demandeur : ... **3485051700040** .....

Objet et emplacement du IOTA (*Installations, Ouvrages, Travaux, Activités*) :

**ZAC de la Plaine Saint-Jacques** .....

Communes (département (s)) : **Ormoy (Essonne)** .....

Date de l'accusé de réception du dossier (à remplir par l'administration) : .....

	À remplir par le pétitionnaire	Cadre réservé à l'administration (Guichet unique)
	Fourni	Reçu
4 exemplaires du dossier « papier »	<input checked="" type="checkbox"/>	<input type="checkbox"/>
Format électronique	<input checked="" type="checkbox"/>	<input type="checkbox"/>

**Il est recommandé au pétitionnaire de contacter le service de police de l'eau territorialement compétent (DRIEE ou DDT du département : <http://www.driee.ile-de-france.developpement-durable.gouv.fr/constituer-un-dossier-de-demande-d-autorisation-r1187.html>) pendant la phase préalable au dépôt du dossier, le plus tôt possible, pour être informé des documents à fournir obligatoirement et demander un cadrage préalable.**

Fait à *Sainte-Geneviève des Bois*

Le *05/04/2017*

Signature *space Saint-Exupéry*  
157-159 route de Corbeil


### DOMAINES CONCERNÉS PAR LA DEMANDE

	OUI	NON
1 : <b>LOI SUR L'EAU ET LES MILIEUX AQUATIQUES</b> (au titre de l'article L. 214-3 du code de l'environnement) : <b>Tronc commun pour toutes les demandes d'autorisations uniques IOTA</b>	<input checked="" type="checkbox"/>	<input type="checkbox"/>
2 : <b>AUTORISATION DE DÉFRICHEMENT</b> (au titre des articles L. 214-13 et L. 341-3 du code forestier) : si oui, voir <b>VOLETS 1 et 2</b>	<input type="checkbox"/>	<input checked="" type="checkbox"/>
3 : <b>MODIFICATION D'UNE RÉSERVE NATURELLE NATIONALE (RNN)</b> (dispositions des articles L. 332-6 et L. 332-9 du code de l'environnement) : si oui, voir <b>VOLETS 1 et 3</b>	<input type="checkbox"/>	<input checked="" type="checkbox"/>
4 : <b>DÉROGATION ESPÈCES ET HABITATS PROTÉGÉS</b> (au titre de l'article L.411-2 du code de l'environnement) : si oui, voir <b>VOLETS 1 et 4</b>	<input type="checkbox"/>	<input checked="" type="checkbox"/>
5 : <b>MODIFICATION D'UN SITE CLASSÉ</b> (dispositions des articles L. 341-7 et L. 341-10 du code de l'environnement) : si oui, voir <b>VOLETS 1 et 5</b>	<input type="checkbox"/>	<input checked="" type="checkbox"/>
6 : <b>PERMIS DE CONSTRUIRE, PERMIS D'AMENAGER, PERMIS DE DÉMOLIR OU DECLARATION PREALABLE</b> (suivant les articles L.421.1 à L.421.4 du code de l'urbanisme) : Si oui, voir <b>VOLETS 1 et 6</b>	<input type="checkbox"/>	<input checked="" type="checkbox"/>
7 : <b>DÉCLARATION D'INTÉRÊT GÉNÉRAL (DIG)</b> : Si oui, voir <b>VOLET 7</b>	<input type="checkbox"/>	<input checked="" type="checkbox"/>
8 : <b>AUTORISATION D'OCCUPATION DU DOMAINE PUBLIC</b> (prévue à l'article L. 2122-1 du code général de la propriété des personnes publiques) <b>DOCUMENT ATTESTANT L'AUTORISATION</b> : Si oui, voir <b>VOLETS 1 et 8</b>	<input type="checkbox"/>	<input checked="" type="checkbox"/>

# VOLET 1/ LOI SUR L'EAU ET LES MILIEUX AQUATIQUES




<u>Loi sur l'eau et les milieux aquatiques</u>	Cadrage préalable *	À remplir par le pétitionnaire		Cadre réservé au guichet ** unique
	À fournir obligatoirement	Fourni	Intitulé du document N° page ***	Reçu
Nature - Consistance - Volume - Objet de l'ouvrage et rubriques concernées	<input type="checkbox"/>	<input checked="" type="checkbox"/>	Dossier de demande d'autorisation - Chap. 4	<input type="checkbox"/>
Document d'incidences comportant :				
a) Incidence du projet sur l'eau et les milieux aquatiques	<input type="checkbox"/>	<input checked="" type="checkbox"/>	Dossier de demande d'autorisation – Chap. 5	<input type="checkbox"/>
b) Évaluation des incidences sur un ou plusieurs sites Natura 2000	<input type="checkbox"/>	<input checked="" type="checkbox"/>	Annexe 17 à l'étude d'impact actualisée	<input type="checkbox"/>
c) Compatibilité avec SAGE, SDAGE ou PGRI	<input type="checkbox"/>	<input checked="" type="checkbox"/>	Dossier de demande d'autorisation – Chap. 5.11	<input type="checkbox"/>
d) Mesures correctives ou compensatoires	<input type="checkbox"/>	<input checked="" type="checkbox"/>	Dossier de demande d'autorisation – Chap. 5.4	<input type="checkbox"/>
e) Résumé non technique et raisons pour lesquelles le projet a été retenu	<input type="checkbox"/>	<input checked="" type="checkbox"/>	Dossier de demande d'autorisation	<input type="checkbox"/>
Étude d'impact (si projet visé aux articles R 122-2 et R 122-3 du Code de l'environnement)	<input type="checkbox"/>	<input checked="" type="checkbox"/>	Etude d'impact actualisée – octobre 2016	<input type="checkbox"/>
Moyens de surveillance prévus et moyens d'intervention en cas d'incident ou d'accident	<input type="checkbox"/>	<input checked="" type="checkbox"/>	Dossier de demande d'autorisation – Chap. 6	<input type="checkbox"/>
Éléments graphiques, plans ou cartes	<input type="checkbox"/>	<input checked="" type="checkbox"/>	Dossier de demande d'autorisation + annexes	<input type="checkbox"/>

## Cas particuliers relatifs aux dossiers « loi sur l'eau »


 La liste des documents à fournir, cas par cas, est consultable sur le site de la DRIEE-IDF (extrait de l'art. R.214-6 du Code de l'environnement)

	Cadrage préalable *	À remplir par le pétitionnaire		Cadre réservé au guichet ** unique
	À fournir obligatoirement	Fourni	Intitulé du document N° page ***	Reçu
<b>Station d'épuration</b> (si oui, se reporter au paragraphe III de l'art. R.214-6 du Code de l'environnement)	<input type="checkbox"/>	<input type="checkbox"/>		<input type="checkbox"/>
<b>Déversoirs d'orage d'eaux usées</b> (si oui, se reporter au paragraphe IV de l'art. R.214-6 du Code de l'environnement)	<input type="checkbox"/>	<input type="checkbox"/>		<input type="checkbox"/>
<b>Barrages</b> (si oui, se reporter au paragraphe V de l'art. R.214-6 du Code de l'environnement)	<input type="checkbox"/>	<input type="checkbox"/>		<input type="checkbox"/>
<b>Digues</b> (si oui, se reporter paragraphe VI de l'art. R.214-6 du Code de l'environnement)	<input type="checkbox"/>	<input type="checkbox"/>		<input type="checkbox"/>
<b>Plan de gestion d'entretien régulier d'un cours d'eau, canal ou plan d'eau</b> (si oui, se reporter au paragraphe VII de l'art. R.214-6 du Code de l'environnement)	<input type="checkbox"/>	<input type="checkbox"/>		<input type="checkbox"/>
<b>Installations d'énergie hydraulique</b> (si oui, se reporter au paragraphe VIII de l'art. R.214-6 du Code de l'environnement)	<input type="checkbox"/>	<input type="checkbox"/>		<input type="checkbox"/>

## Procédure d'ENQUÊTE PUBLIQUE

	Cadrage préalable *	À remplir par le pétitionnaire		Cadre réservé au guichet ** unique
	À fournir obligatoirement	Fourni	Intitulé du document N° page ***	Reçu
<p>1- <b>Si le dossier est soumis à procédure d'étude d'impact</b> (au titre de l'article R. 122-2 et R. 122-3 du Code de l'environnement), ajouter l'étude d'impact et son résumé non technique</p> <p> Les services instructeurs se chargeront de transmettre pour avis le dossier à l'Autorité Environnementale compétente.</p>	<input type="checkbox"/>	<input checked="" type="checkbox"/>	Dossier d'Etude d'impact Dossier d'annexes à l'étude d'impact	<input type="checkbox"/>
<p>2- <b>Si le dossier n'est pas soumis à procédure d'étude d'impact</b></p> <ul style="list-style-type: none"> <li>- le préciser dans le dossier</li> <li>- note de présentation (coordonnées du demandeur, caractéristiques du projet, résumé des principales raisons pour lesquelles le projet a été retenu, notamment sur le plan environnemental).</li> </ul> <p> Le cas échéant joindre la décision de dispense d'étude d'impact délivrée par l'Autorité environnementale.</p>	<input type="checkbox"/>	<input type="checkbox"/>		<input type="checkbox"/>
<p>3- <b>Bilan de la procédure de débat public</b> (articles L. 121-8 à L. 121-15), ou de la concertation (L. 121-16) ou de toute autre procédure prévue par les textes en vigueur permettant au public de participer au processus de décision.</p> <p> Si aucune concertation préalable n'a eu lieu, le dossier doit le mentionner.</p>	<input type="checkbox"/>	<input checked="" type="checkbox"/>	Bilan de la concertation de la ZAC	<input type="checkbox"/>
<p>4- <b>Fiche précisant les autres autorisations nécessaires</b> pour réaliser le projet, plan ou programme, en application des articles suivants:</p> <ul style="list-style-type: none"> <li>- L. 341-10 du Code de l'Environnement (monuments naturels ou sites classés)</li> <li>- L. 411-2 (4°) du Code de l'Environnement (espèces protégées)</li> <li>- L. 311-1 et L. 312-1 du Code forestier (plan simple de gestion forestière, défrichement)</li> </ul>	<input type="checkbox"/>	<input type="checkbox"/>		<input type="checkbox"/>

## **VOLET 2/ AUTORISATION DE DÉFRICHEMENT**

	Cadragage * préalable	À remplir par le pétitionnaire		Cadre réservé au guichet ** unique
	À fournir obligatoirement	Fourni	Intitulé du document *** N° page	Reçu
Demande d'autorisation de défrichement (document Cerfa N° 13632*06) *****	<input type="checkbox"/>	<input type="checkbox"/>		<input type="checkbox"/>
Plan de situation indiquant les terrains à défricher et la superficie	<input type="checkbox"/>	<input type="checkbox"/>		<input type="checkbox"/>
Plans cadastraux des parcelles concernées par le défrichement	<input type="checkbox"/>	<input type="checkbox"/>		<input type="checkbox"/>
Attestation de propriété	<input type="checkbox"/>	<input type="checkbox"/>		<input type="checkbox"/>
Décision ou attestation de l'autorité environnementale dispensant ou imposant une étude d'impact (Si la surface de défrichement est comprise entre 0,5 ha et 25 ha)	<input type="checkbox"/>	<input type="checkbox"/>		<input type="checkbox"/>
 <i>A noter que l'étude d'impact est obligatoire pour toute surface concernée de plus de 25 hectares.</i>				
Destination des terrains après défrichement	<input type="checkbox"/>	<input type="checkbox"/>		<input type="checkbox"/>

## **VOLET 3/ MODIFICATION D'UNE RÉSERVE NATURELLE NATIONALE**

	Cadragage * préalable	À remplir par le pétitionnaire		Cadre réservé au guichet ** unique
	À fournir obligatoirement	Fourni	Intitulé du document *** N° page	Reçu
Note précisant l'objet, les motifs et l'étendue de l'opération	<input type="checkbox"/>	<input type="checkbox"/>		<input type="checkbox"/>
Plan de situation détaillé	<input type="checkbox"/>	<input type="checkbox"/>		<input type="checkbox"/>
Plan général des ouvrages à exécuter ou des zones affectées par les modifications	<input type="checkbox"/>	<input type="checkbox"/>		<input type="checkbox"/>
Éléments permettant d'apprécier les conséquences de l'opération sur l'espace protégé et son environnement	<input type="checkbox"/>	<input type="checkbox"/>		<input type="checkbox"/>

## VOLET 4/ DÉROGATION « ESPECES ET HABITATS PROTÉGÉS »

	Cadrage * préalable	À remplir par le pétitionnaire		Cadre réservé au guichet ** unique
	A fournir obligatoirement	Fourni	Intitulé du document *** N° page	Reçu
Demande de dérogation pour destruction de sites de reproduction ou d'aires de repos d'espèces animales protégées (document Cerfa N°13614*01) *****	<input type="checkbox"/>	<input type="checkbox"/>		<input type="checkbox"/>
Demande de dérogation pour la capture, la perturbation intentionnelle ou la destruction de spécimens d'espèces animales protégées (document Cerfa N°13616*01) *****	<input type="checkbox"/>	<input type="checkbox"/>		<input type="checkbox"/>
Demande de dérogation pour destruction de spécimens d'espèces végétales protégées (document Cerfa N°13617*01) *****	<input type="checkbox"/>	<input type="checkbox"/>		<input type="checkbox"/>
Demande de dérogation pour récolte de spécimens d'espèces végétales protégées (document Cerfa N°11633*02) *****	<input type="checkbox"/>	<input type="checkbox"/>		<input type="checkbox"/>
Solutions alternatives étudiées	<input type="checkbox"/>	<input type="checkbox"/>		<input type="checkbox"/>
Justification de la correspondance à l'un des cinq cas possibles de dérogation prévus par l'article L.411-2 du Code de l'environnement (ex : raison impérative d'intérêt public majeur)	<input type="checkbox"/>	<input type="checkbox"/>		<input type="checkbox"/>
Localisation des espaces protégés ou à enjeu à proximité du projet	<input type="checkbox"/>	<input type="checkbox"/>		<input type="checkbox"/>
État initial faune / flore (méthodologie et résultats)	<input type="checkbox"/>	<input type="checkbox"/>		<input type="checkbox"/>
Plan de situation des espèces protégées (animales et végétales)	<input type="checkbox"/>	<input type="checkbox"/>		<input type="checkbox"/>
Plan de situation localisant les habitats d'espèces impactés	<input type="checkbox"/>	<input type="checkbox"/>		<input type="checkbox"/>
État des populations locales des espèces protégées	<input type="checkbox"/>	<input type="checkbox"/>		<input type="checkbox"/>
Évaluation des impacts bruts et résiduels sur les espèces protégées	<input type="checkbox"/>	<input type="checkbox"/>		<input type="checkbox"/>
Mesures d'évitement, de réduction et de compensation	<input type="checkbox"/>	<input type="checkbox"/>		<input type="checkbox"/>
Plan de situation localisant les mesures d'évitement et de réduction	<input type="checkbox"/>	<input type="checkbox"/>		<input type="checkbox"/>
Plans cadastraux des parcelles concernées par les mesures de compensation	<input type="checkbox"/>	<input type="checkbox"/>		<input type="checkbox"/>
Mesures de suivi et/ou d'accompagnement	<input type="checkbox"/>	<input type="checkbox"/>		<input type="checkbox"/>


## **VOLET 5/ MODIFICATION D'UN SITE CLASSÉ**

	Cadrage * préalable	À remplir par le pétitionnaire		Cadre réservé au guichet ** unique
	À fournir obligatoirement	Fourni	Intitulé du document N° page ***	Reçu
Descriptif général du site accompagné d'un plan de l'état existant	<input type="checkbox"/>	<input type="checkbox"/>		<input type="checkbox"/>
Plan de situation du projet (1/25000 <sup>ème</sup> ) figurant le périmètre du site classé ou en instance de classement	<input type="checkbox"/>	<input type="checkbox"/>		<input type="checkbox"/>
Report des travaux projetés sur le plan cadastral à une échelle appropriée	<input type="checkbox"/>	<input type="checkbox"/>		<input type="checkbox"/>
Descriptif des travaux en site classé avec plan du projet et analyse des impacts paysagers	<input type="checkbox"/>	<input type="checkbox"/>		<input type="checkbox"/>
Plan de masse et coupes longitudinales	<input type="checkbox"/>	<input type="checkbox"/>		<input type="checkbox"/>
Nature et couleur des matériaux envisagés	<input type="checkbox"/>	<input type="checkbox"/>		<input type="checkbox"/>
Traitement des clôtures et végétation existante	<input type="checkbox"/>	<input type="checkbox"/>		<input type="checkbox"/>
Documents photographiques afin de situer le terrain (reporter les points et angles de vue sur le plan de situation)	<input type="checkbox"/>	<input type="checkbox"/>		<input type="checkbox"/>
Montage photographique (pour évaluer les effets du projet sur le paysage)	<input type="checkbox"/>	<input type="checkbox"/>		<input type="checkbox"/>

## **VOLET 6/ PERMIS DE CONSTRUIRE, PERMIS D'AMÉNAGER, PERMIS DE DÉMOLIR OU DÉCLARATION PRÉALABLE** **(Suivant les articles L 421-1 et L 421-4 du Code de l'urbanisme)**


	Cadrage * préalable	À remplir par le pétitionnaire		Cadre réservé au guichet ** unique
	À fournir	Fourni	Intitulé du document N° page ***	Reçu
Justification du dépôt de la demande (non obligatoire)	<input type="checkbox"/>	<input type="checkbox"/>		<input type="checkbox"/>

## **VOLET 7/ DÉCLARATION D'INTÉRÊT GÉNÉRAL (DIG)**

 La DIG est hors champ de l'autorisation unique IOTA mais le volet est ajouté pour faciliter la procédure conjointe.

	Cadrage * préalable	À remplir par le pétitionnaire		Cadre réservé au guichet ** unique
	À fournir obligatoirement	Fourni	Intitulé du document N° page ***	Reçu
Mémoire justifiant l'intérêt général (art. R.214-99 du Code de l'environnement)	<input type="checkbox"/>	<input type="checkbox"/>		<input type="checkbox"/>
Part prise par les fonds publics dans le financement (art. R.214-91 du Code de l'environnement)	<input type="checkbox"/>	<input type="checkbox"/>		<input type="checkbox"/>
Estimation des investissements par catégorie de travaux (art. R.214-99 du Code de l'environnement)	<input type="checkbox"/>	<input type="checkbox"/>		<input type="checkbox"/>
Modalités d'entretien ou d'exploitation des ouvrages et estimation des dépenses correspondantes (art. R.214-99 du Code de l'environnement)	<input type="checkbox"/>	<input type="checkbox"/>		<input type="checkbox"/>
Calendrier prévisionnel de réalisation des travaux et d'entretien (art. R.214-99 du Code de l'environnement)	<input type="checkbox"/>	<input type="checkbox"/>		<input type="checkbox"/>
Liste des catégories de personnes publiques ou privées, physiques ou morales, appelées à participer aux dépenses (art. R.214-99 du Code de l'environnement) ****	<input type="checkbox"/>	<input type="checkbox"/>		<input type="checkbox"/>
Proportion des dépenses d'investissement et d'entretien dont le pétitionnaire demande la prise en charge par les personnes sus-mentionnées (art. R.214-99 du Code de l'environnement) ****	<input type="checkbox"/>	<input type="checkbox"/>		<input type="checkbox"/>
Critères retenus pour fixer les bases générales de répartition des dépenses (art. R.214-99 du Code de l'environnement) ****	<input type="checkbox"/>	<input type="checkbox"/>		<input type="checkbox"/>
Éléments et modalités de calcul qui seront utilisés pour déterminer les montants des participations (art. R.214-99 du Code de l'environnement) ****	<input type="checkbox"/>	<input type="checkbox"/>		<input type="checkbox"/>
Plan de situation des biens et des activités concernés par l'opération (art. R.214-99 du Code de l'environnement) ****	<input type="checkbox"/>	<input type="checkbox"/>		<input type="checkbox"/>
Indication de l'organisme qui collectera les participations dans le cas où le pétitionnaire ne collecte pas l'intégralité de celles-ci (art. R.214-99 du Code de l'environnement) ****	<input type="checkbox"/>	<input type="checkbox"/>		<input type="checkbox"/>

## **VOLET 8/ AUTORISATION D'OCCUPATION DU DOMAINE PUBLIC**

 À défaut d'avoir l'autorisation lors du dépôt du dossier, le maître d'ouvrage devra la remettre dans les meilleurs délais, et en tout état de cause avant la délivrance de l'arrêté préfectoral de l'autorisation unique IOTA.

	Cadrage * préalable		À remplir par le pétitionnaire		Cadre réservé au guichet unique **
	À fournir obligatoirement	Fourni	Intitulé du document N° page ***		Reçu
Justification de l'autorisation (ou des autorisations si le projet en nécessite plusieurs)	<input type="checkbox"/>	<input type="checkbox"/>			<input type="checkbox"/>
Précision du ou des domaine(s) public(s) concerné(s)	<input type="checkbox"/>	<input type="checkbox"/>			<input type="checkbox"/>

\* À renseigner par les services instructeurs pour indiquer au maître d'ouvrage quelles sont les pièces à fournir, au cours de la phase de cadrage préalable au dépôt du dossier le cas échéant. Il est fortement recommandé au pétitionnaire de demander ce cadrage préalable auprès du service de police de l'eau territorialement compétent (DDT ou DRIEE) dès que le contour du projet est défini.

\*\* À renseigner par le guichet unique après le dépôt du dossier pour vérifier la complétude.

\*\*\* Le pétitionnaire précisera l'intitulé du document lorsque le dossier est présenté en plusieurs documents rassemblés.

\*\*\*\* Pièces requises en cas de demande de participation des personnes intéressées.

\*\*\*\*\* Les documents CERFA sont téléchargeables sur le site internet : [https://mon.service-public.fr/portail/app/cms/public/les\\_formulaires](https://mon.service-public.fr/portail/app/cms/public/les_formulaires)

Pour toute information supplémentaire, se reporter au site de la DRIEE-IDF où se trouvent le guide francilien de l'autorisation unique IOTA ainsi que les coordonnées des services de police de l'eau en Ile-de-France : <http://www.driee.ile-de-france.developpement-durable.gouv.fr/constituer-un-dossier-de-demande-d-autorisation-r1187.html>.