


**Mennecy**<sup>1</sup> (prononcé [mɛnɛsi]  [écouter](#)) est une [commune française](#) située à trente-trois kilomètres au sud-est de [Paris](#) dans le [département](#) de l'[Essonne](#) en [région Île-de-France](#). Elle est le [chef-lieu](#) du [canton de Mennecy](#).

Ses habitants [sont appelés](#) les *Menneçois*<sup>2</sup>.

## Sommaire

- [1 Géographie](#)
  - [1.1 Situation](#)
  - [1.2 Hydrographie](#)
  - [1.3 Relief et géologie](#)
  - [1.4 Communes limitrophes](#)
  - [1.5 Climat](#)
  - [1.6 Voies de communication et transports](#)
  - [1.7 Lieux-dits, écarts et quartiers](#)
- [2 Toponymie](#)
- [3 Histoire](#)
- [4 Démographie](#)
  - [4.1 Évolution démographique](#)
  - [4.2 Pyramide des âges](#)
- [5 Politique et administration](#)
  - [5.1 Politique locale](#)
  - [5.2 Liste des maires](#)
  - [5.3 Tendances et résultats politiques](#)
  - [5.4 Enseignement](#)
  - [5.5 Santé](#)
  - [5.6 Services publics](#)
  - [5.7 Réseaux techniques](#)
  - [5.8 Jumelages](#)
- [6 Vie quotidienne à Mennecy](#)
  - [6.1 Culture](#)
  - [6.2 Sports](#)
  - [6.3 Lieux de cultes](#)
  - [6.4 Médias](#)
- [7 Économie](#)
  - [7.1 Emplois, revenus et niveau de vie](#)
  - [7.2 Zones d'activités](#)
- [8 Culture locale et Patrimoine](#)
  - [8.1 Patrimoine environnemental](#)
  - [8.2 Patrimoine architectural](#)
  - [8.3 Personnalités liées à la commune](#)
  - [8.4 Héraldique](#)
  - [8.5 Mennecy dans les arts et la culture](#)
- [9 Pour approfondir](#)
  - [9.1 Bibliographie](#)
  - [9.2 Articles connexes](#)
  - [9.3 Liens externes](#)
- [10 Notes et références](#)
  - [10.1 Notes](#)
  - [10.2 Références](#)

## Géographie

### Situation



Situation de Mennecy en Essonne.

### Occupation des sols (en 2012).

Type d'occupation	Pourcentage	Superficie (en hectares)
Espace construit artificialisé	36,47 %	408,52
Espace ouvert artificialisé	13,46 %	150,36
Espace agricole et forêts	50,07 %	559,31
Total	100,00%	1118,19

Source : [Iaurif](#)<sup>3</sup>

Situé dans la [région naturelle](#) de l'[Hurepoix](#), Mennecy est traversée par la [rivière Essonne](#) et contient le [Parc](#) de Villeroy qui possède une allée d'arbres remarquable : l'allée des [séquoias](#).

Mennecy est située à trente-trois kilomètres au sud-est de [Paris-Notre-Dame](#)<sup>4</sup>, [point zéro des routes de France](#), huit kilomètres au sud d'[Évry](#)<sup>5</sup>, six kilomètres au sud-ouest de [Corbeil-Essonnes](#)<sup>6</sup>, onze kilomètres au nord-est de [La Ferté-Alais](#)<sup>7</sup>, quatorze kilomètres à l'est d'[Arpajon](#)<sup>8</sup>, quinze kilomètres au sud-est de [Montlhéry](#)<sup>9</sup>, dix-neuf kilomètres au nord de [Milly-la-Forêt](#)<sup>10</sup>, vingt-deux kilomètres au sud-est de [Palaiseau](#)<sup>11</sup>, vingt-cinq kilomètres au nord-est d'[Étampes](#)<sup>12</sup>, trente et un kilomètres au nord-est de [Dourdan](#)<sup>13</sup>.

## Hydrographie

La commune est traversée par la [rivière Essonne](#).

La rivière traverse la commune avec un seul bief, de la sortie du moulin d'Echarcon jusqu'au moulin d'Ormoy. Elle est partagée en 2 bras différents sur ce bief. Le bras nord aurait été créé de toute pièce au 19<sup>ème</sup> siècle pour alimenter le moulin d'Ormoy. Entre les 2 bras, les étangs, Patte d'Oie et Grande Ile, sont d'anciennes tourbières exploitées jusqu'au 18<sup>ème</sup> siècle et noyées avec la construction des moulins au 19<sup>ème</sup> siècle

Le niveau de ce bief est fixé à 45m NGF par un arrêté royal de 1838. A cette époque l'assiette d'imposition des moulins était en effet la hauteur de la chute d'eau qui les animait.

Le niveau du bief est quasiment constant, de l'étiage d'été où le débit diminue typiquement jusqu'à 1 m<sup>3</sup>/s jusqu'aux débits « de crue ». Les débits maximum annuels atteints en automne sont, typiquement, entre 15 et 20m<sup>3</sup>/s. Un plan de prévention des risques d'inondation a été mis en place en 2012. Il envisage un niveau des plus hautes eaux 0,5m au-dessus du niveau normal du bief. Les zones inondables déterminées par cette hypothèse ne comprennent aucune zone construite ou constructible.

Si les moulins ont cessé leurs activités, les ouvrages hydrauliques qui y étaient associés régulent en effet encore le débit à niveau constant. Ils sont rénovés et sont devenus tous télécommandés par le SIARCE qui dispose aussi d'un réseau de capteurs pour superviser le fonctionnement des ouvrages et le comportement de la rivière.

L'état de la rivière est insatisfaisant, même si la disparition de la papeterie dans les années 2000 a fait cesser la principale source de pollution. L'eau de la rivière rend le poisson qu'on y pêche impropre à la consommation humaine.

La ville est parcourue par deux systèmes d'aqueducs.

L'ancien système, construit à partir du 17<sup>ème</sup> siècle pour alimenter les fontaines de l'ancien château des Villerois servait à collecter toutes les **Rigoles de type romaines** depuis Ormoy jusqu'au château, sensiblement autour de la cote 72m. Ce système aboutissait dans le **grand réservoir de 300m<sup>3</sup>** qui existe encore dans le parc.

Des trop pleins régulièrement disposés le long de ce collecteur, orientés vers le nord et la rivière, permettaient d'éviter les mises en charge par fortes pluies.

Cet ancien système fonctionne encore en partie au point qu'il a été cartographié par le Sierce et inclus dans le PLU de la ville, au même titre que le réseau d'eaux pluviales moderne.

Ces anciens aqueducs sont en partie visitables. Contacter [l'association Eaux et Fontaines de Mennecey](#).

La ville est aussi traversée par les [aqueducs de la Vanne](#) et du Loing. Construits à la fin du 19<sup>ème</sup> siècle pour alimenter le réservoir Montsouris dans la ville de Paris, ils sont la propriété de la ville de Paris et exploités par la société Eau de Paris. Les 2 aqueducs traversent la vallée par des siphons. Ils transportent environ 2m<sup>3</sup>/s d'eau chacun, qui circule à environ 2 à 3 km/h. La circulation de l'eau ne se fait que par gravité, grâce à une pente de 19mm/km maintenue sur la longueur totale de l'ouvrage, soit 160km. L'eau qui y circule n'est pas potable. Il faut la dénitrifier avant de l'injecter dans un réseau de distribution. Ces ouvrages ont été très largement dimensionnés par leurs créateurs puisque 150 ans après leurs constructions, à peine 1/3 de l'eau transportée est effectivement consommée par les habitants de Paris.

Ces 2 aqueducs modernes ont un impact important sur l'urbanisation de la ville, car une bande inconstructible est prescrite de chaque côté, pour 2 raisons. Il faut préserver l'aqueduc de toute pollution. Et, surtout, il faut éviter tout mouvement de terrain qui viendrait modifier la pente de l'ouvrage.

## **Relief et géologie**

Du nord au sud, la ville est découpée en 3 secteurs :

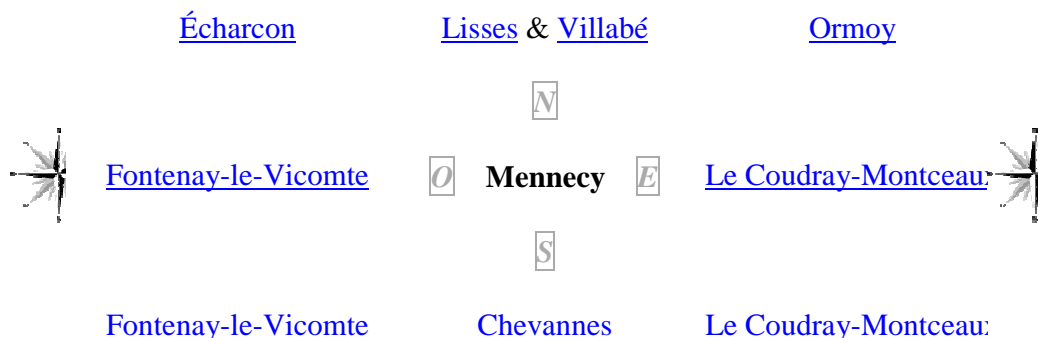
- Le fond de la vallée de l'Essonne, très plat, rempli d'alluvions et de tourbe, **irrégulièrement** boisé.
- Le coteau de la vallée, entre les côtes 52m et 82m, où se trouve le cœur ancien de la ville. Il est constitué d'un empilement de 4 couches d'argile séparées de couches calcaire, alternativement imperméables et perméables. Une zone de risque naturel de type « retrait d'argile » y a été prescrite et a été transcrite dans le PLU de la ville.
- La plaine du sommet du coteau jusqu'à la limite sud de la ville, plate avec des ondulations entre les côtes 82 et 90 m. Les creux de ces ondulations peuvent par très fortes pluies et si le réseau de collecte des eaux pluviales fonctionnent mal, se remplir d'eau et amener certains à pratiquer le canoé dans quelques rues des maisons Levitt. Cette plaine, **ancien marécage**, avait fait l'objet d'un drainage, **le dernier** au milieu du 19<sup>ème</sup> siècle, avec une collecte des eaux orientée à la fois vers le nord et la rivière Essonne, mais aussi vers [Auvernaux](#) et le bassin de la rivière Ecole. La construction des maisons Levitt a détruit ce système de drainage pour le remplacer par une collecte des eaux pluviales « moderne » qu'il faut maintenant rénover 40 ans après sa construction.

La colline de la Verville domine la ville à 92m. C'est une ancienne dune constituée de sablon avec quelques rochers de grès

Le point culminant de la ville est son château d'eau, qui avec une hauteur de 54m, culmine à 138m.

## Communes limitrophes

La commune de Mennecey est entourée de [Lisses](#) et [Villabé](#) au Nord, [Ormoy](#) au Nord-Est, [Le Coudray-Montceaux](#) à l'Est et au Sud-Est, [Chevannes](#) au Sud, [Fontenay-le-Vicomte](#) au Sud-Ouest et à l'Ouest, [Écharcon](#) au Nord-Ouest.



## Climat

Article connexe : [Climat de l'Essonne](#).

Mennecey, située en Île-de-France, bénéficie d'un climat océanique et semi continental dégradé aux hivers frais et aux étés doux, en étant régulièrement arrosée sur l'ensemble de l'année. En moyenne brute annuelle, la température s'établit à 11,3 °C. Les températures moyennes mensuelles extrêmes relevées sont de 24,7 °C en juillet au maximum et de 1,6 °C en janvier au minimum, mais les records enregistrés s'établissent à 38,2 °C le 1<sup>er</sup> juillet 1952 et -19,6 °C le 17 janvier 1985. Du fait de la moindre densité urbaine entre Paris et sa banlieue, une différence négative de un à deux degrés Celsius se fait sentir, surtout en début de journée. L'ensoleillement est comparable à la moyenne des régions du nord de la Loire avec un total de 1 717 heures par an, une moyenne haute à 231 heures en juillet et basse à 47 heures en janvier. Les précipitations sont également réparties sur l'année, avec un total annuel de 506 millimètres de pluie et une moyenne approximative de cinquante millimètres par mois.

Données climatiques à Mennecey.													
Mois	jan.	fév.	mars	avril	mai	juin	juil.	août	sep.	oct.	nov.	déc.	année
Temp. Mini. moyenne (°C)	1,6	1,5	3,4	5,4	9,2	11,8	13,8	13,5	10,5	8,1	4,2	2,2	<b>7,1</b>
Temp. moyenne (°C)	4,1	4,7	7,6	10,5	14,3	17,2	19,4	19,0	15,6	11,9	7,0	4,4	<b>11,3</b>
Temp. Max. moyenne (°C)	6,5	8,0	12,2	15,6	19,3	22,1	24,7	24,8	20,8	16,2	10,0	6,8	<b>15,6</b>
Ensoleillement (heures)	54,2	75,2	147	189	198	231	219	213	172	114	57	47	<b>1717</b>
Précipitations (mm)	43,4	33,8	33,6	37,1	46,3	42,6	53,9	42,3	37,3	45,0	41,6	48,9	<b>505,8</b>

Source : Climatologie mensuelle à la station départementale de Melun  
 Villaroché <http://fr.wikipedia.org/wiki/Br%C3%A9tigny-sur-Orge> de 1986 à 2014<sup>15</sup>.

## Voies de communication et transports

La gare de Mennecey.

La commune dispose sur son territoire de la [gare de Mennecey](#) desservie par la [ligne D du RER d'Île-de-France](#).

Elle est également desservie par les lignes de bus de la société [STA Keolis](#) qui la relie aux communes de [Champcueil](#), [Chevannes](#), [Corbeil-Essonnes](#), [Évry](#), [Le Coudray-Montceaux](#) et [Ornoy](#). Les lignes de la société [CEAT Transdev](#) la relie à [Ballancourt-sur-Essonnes](#), au lycée de Corbeil, à [La Ferté Alais](#).



La [communauté de communes](#) organise aussi un service de transport à la demande, [Mobi'Val d'Essonne](#). Un ramassage scolaire organisé par [la communauté de communes](#) dessert **les écoles Les Myrtilles, Clos Renault, La Jeannotte et La Sablière à partir du secteur des Châtries**. Des lignes de ramassage scolaire à destination du lycée Marie Laurencin et du collège Parc de Villeroy existent également, **sous une organisation du conseil général de l'Essonne**.

Un service de navettes gratuites **interne à la ville de Mennecey** pour les personnes âgées **résidentes** est proposé par [le CCAS de Mennecey](#).

**Des bus affrétés par le STIF remplacent les trains en circulant de gare en gare entre Corbeil et La Ferté Alais tôt le matin et tard le soir. Ils sont affichés sur les horaires des trains avec un logo spécifique.**

## Lieux-dits, écarts et quartiers

Les différents quartiers de Mennecey : le Vieux-Mennecey, le Petit-Mennecey, la Jeannotte, la Verville (alias "Le village Levitt"), le Bel-Air, les Châtries. L'[Insee](#) découpe la commune en cinq [îlots regroupés pour l'information statistique](#) soit le Centre-ville, Buisson Houdart, Mennecey Sud, la Verville Est et la Verville Ouest<sup>16</sup>.

## Toponymie

L'origine du nom de la commune provient d'un ancien propriétaire terrien [gallo-romain](#) dénommé *Minacius*. La commune fut créée en [1793](#) sous son nom actuel<sup>17</sup>.

## Histoire

- [Famille de Neufville de Villeroy](#) (à vérifier) ; le château aurait appartenu à [Louis François Anne de Neufville de Villeroy](#)
- 27 juin 1661 : La reine-mère [Anne d'Autriche](#) emmène [Henriette d'Angleterre](#) quelques jours à Mennecey chez le [maréchal de Villeroy](#), puis à Dampierre, chez la duchesse de Chevreuse. Il s'agit de l'éloigner du roi.
- [1732](#) : [Denis Jossenay](#), sous les ordres de Robert de Cotte, transforme le château de Villeroy
- [1735-1748](#) : création de la *manufacture de porcelaine de Villeroy établie à Mennecey* par François Barbin, sous la protection du [duc de Retz](#)<sup>18</sup>
- [1777](#), fermeture de la manufacture
- [1792](#), création de la commune de Mennecey
- 6 juin 1970, décision de création de la ZAC du Parc de Villeroy, point de départ des « maisons Levitt » et passage de la commune d'un monde agricole à un monde suburbain.

# Démographie

## Évolution démographique

Au 1<sup>er</sup> janvier 2014, la population légale de la commune comptait 13.344 habitants. Consultez [le dossier complet de l'INSEE sur la population de Mennecey](#) issu du recensement annuel partiel mené en 2013.

La population légale au 1<sup>er</sup> janvier 2014 est celle estimée pour 2011. L'évolution du nombre d'habitants est connue à travers les recensements de la population effectués dans la commune depuis 1793. À partir du XXI<sup>e</sup> siècle, les recensements des communes de plus de 10 000 habitants ont lieu chaque année à la suite d'une enquête par sondage, contrairement aux communes plus petites qui ont un recensement exhaustif tous les cinq ans <sup>[Note 1](#),[Note 2](#)</sup>.

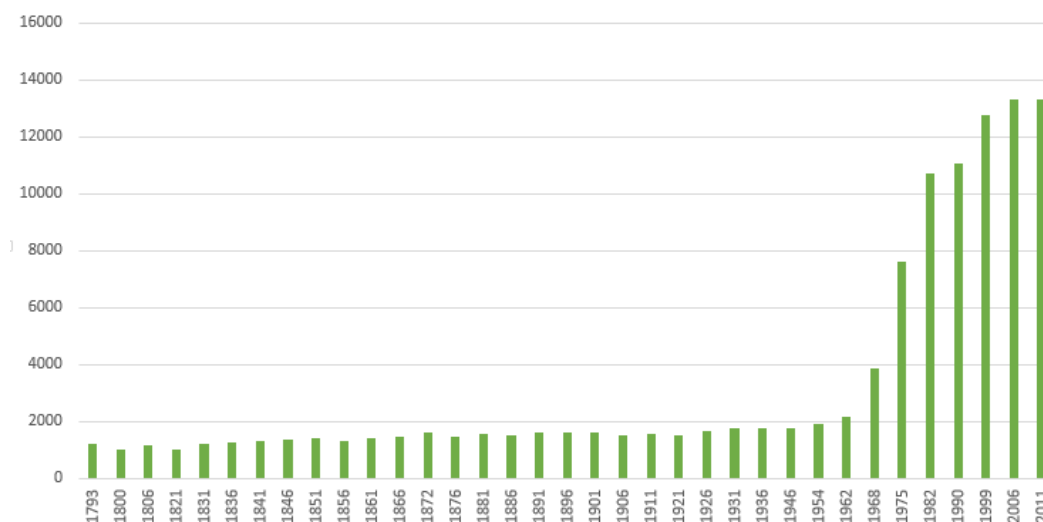
Évolution de la population <a href="#">[modifier]</a>								
1793	1800	1806	1821	1831	1836	1841	1846	1851
1 200	1 025	1 161	1 021	1 244	1 294	1 301	1 378	1 409
Évolution de la population <a href="#">[modifier]</a> , suite (1)								
1856	1861	1866	1872	1876	1881	1886	1891	1896
1 326	1 412	1 460	1 596	1 465	1 575	1 502	1 632	1 641
Évolution de la population <a href="#">[modifier]</a> , suite (2)								
1901	1906	1911	1921	1926	1931	1936	1946	1954
1 622	1 545	1 569	1 531	1 670	1 760	1 780	1 786	1 928
Évolution de la population <a href="#">[modifier]</a> , suite (3)								
1962	1968	1975	1982	1990	1999	2006	2011	
2 164	3 867	7 644	10 702	11 048	12 779	13 325	13 344	
Évolution de la population <a href="#">[modifier]</a> , suite (4)								
2012								
13.489								

De 1962 à 1999 : [population sans doubles comptes](#) ; pour les dates suivantes : [population municipale](#).

(Sources : Ldh/[EHESS](#)/Cassini jusqu'en 1999<sup>17</sup> puis [Insee](#) à partir de 2004<sup>19</sup>.)

### Histogramme de l'évolution démographique

Histogramme de l'évolution démographique



## Pyramide des âges

[Pyramide des âges](#) à **Menecy** en **2011** en pourcentages<sup>20</sup>.

### POP T0 - Population par grandes tranches d'âges

	2011	%	2006	%
<b>Ensemble</b>	<b>13 344</b>	<b>100,0</b>	<b>13 325</b>	<b>100,0</b>
0 à 14 ans	2 767	20,7	2 911	21,8
15 à 29 ans	2 424	18,2	2 459	18,5
30 à 44 ans	2 583	19,4	3 033	22,8
45 à 59 ans	2 955	22,1	2 870	21,5
60 à 74 ans	1 839	13,8	1 503	11,3
75 ans ou plus	776	5,8	549	4,1

Sources : Insee, RP2006 et RP2011 exploitations principales.

[Pyramide des âges](#) en **Essonne** en **2011** en pourcentages<sup>21</sup>.

### POP T0 - Population par grandes tranches d'âges

	2011	%	2006	%
<b>Ensemble</b>	<b>1 225 191</b>	<b>100,0</b>	<b>1 198 274</b>	<b>100,0</b>
0 à 14 ans	255 260	20,8	248 465	20,7
15 à 29 ans	240 416	19,6	242 789	20,3
30 à 44 ans	259 074	21,1	269 679	22,5
45 à 59 ans	243 349	19,9	240 531	20,1
60 à 74 ans	148 777	12,1	130 496	10,9
75 ans ou plus	78 315	6,4	66 313	5,5

Sources : Insee, RP2006 et RP2011 exploitations principales.

# Politique et administration

## Politique locale

La [commune](#) de Mennecey est le [chef-lieu](#) du [canton de Mennecey](#), représenté par le [conseiller général](#) Patrick Imbert (UMP), lui-même intégré à l'[arrondissement d'Évry](#) et à la [deuxième circonscription de l'Essonne](#), représentée par le [député Franck Marlin](#) (UMP).

L'[Insee](#) attribue à la commune le [code](#) 91 2 16 386<sup>22</sup>. La commune de Mennecey est enregistrée au [répertoire des entreprises](#) sous le code [SIREN](#) 219 103 868. Son activité est enregistrée sous le code [APE](#) 8411Z<sup>23</sup>. Mennecey fait partie de la [Communauté de communes du Val d'Essonne](#).

### Conseil municipal de Mennecey (mandature 2014-2020).

Liste	Tendance	Président	IStat	CCVE Effectif
Mennecey Avar	<a href="#">DVD</a>	Philippe Dugoin-C	Maj	7
Mieux à Mennecey Bleu M	<a href="http://fr.wikipedia.org/wiki/Parti_socialiste_%28France%29">http://fr.wikipedia.org/wiki/Parti_socialiste_%28France%29</a>	Christian Richomni	Opp	1
	<a href="http://fr.wikipedia.org/wiki/Divers_droite">http://fr.wikipedia.org/wiki/Divers_droite</a>	Julien Schenardi	Opp	0

## Liste des maires récents

Période		Identité	Étiquette
<a href="#">2014</a>	En cours	Jean-Philippe Dugoin-Clément	<a href="#">UDI-PR</a> <sup>27</sup>
<a href="#">2011</a>	<a href="#">2014</a>	Jean-Philippe Dugoin-Clément	<a href="#">UDI-PR</a> <sup>27</sup>
<a href="#">2008</a>	<a href="#">2011</a>	Xavier Dugoin <sup>24,Note 3</sup>	<a href="#">DVD</a>
<a href="#">2002</a>	<a href="#">2008</a>	Joël Monier	<a href="#">UMP</a>

## Tendances et résultats politiques

Le résultat des élections européennes de 2014 à Mennecey est un indicateur des tendances de la ville hors enjeux locaux et nationaux. La comparaison aux résultats nationaux ne peut pas être exhaustive car certaines listes n'avaient pas de candidats dans toutes les circonscriptions.

Liste	% Mennecey	% IdF
<a href="#">POUR LA FRANCE, AGIR EN EUROPE AVEC ALAIN LAMASSOURE (LUMP)</a>	<b>23,58</b>	<b>21,74</b>
<a href="#">LISTE BLEU MARINE - NON A BRUXELLES, OUI A LA FRANCE (LFN)</a>	<b>22,64</b>	<b>17,31</b>
<a href="#">UDI MODEM LES EUROPEENS. LISTE SOUTENUE PAR FRANÇOIS BAYROU ET JEAN-LOUIS BORLOO (LUC)</a>	<b>13,34</b>	<b>11,84</b>
<a href="#">CHOISIR NOTRE EUROPE (LUG)</a>	<b>11,34</b>	<b>14,32</b>
<a href="#">LISTE EUROPE ECOLOGIE (LVEC)</a>	<b>7,13</b>	<b>9,48</b>
<a href="#">DEBOUT LA FRANCE ! NI SYSTÈME, NI EXTRÊMES, AVEC NICOLAS DUPONT-AIGNAN (LDVD)</a>	<b>4,72</b>	<b>3,86</b>
<a href="#">STOP A L'EUROPE DE LA FINANCE-L'HUMAIN D'ABORD ! FRONT DE GAUCHE (LFG)</a>	<b>4,29</b>	<b>6,55</b>
<a href="#">NOUVELLE DONNE (LDVG)</a>	<b>3,00</b>	<b>3,07</b>

Sans oublier le taux d'abstention dans la commune pour ce scrutin: 58,36%



### Élections présidentielles, résultats des deuxièmes tours :

- [Élection présidentielle de 2002](#) : 84,70 % pour [Jacques Chirac \(RPR\)](#), 15,30 % pour [Jean-Marie Le Pen \(FN\)](#), 78,49 % de participation<sup>28</sup>.
- [Élection présidentielle de 2007](#) : 62,21 % pour [Nicolas Sarkozy \(UMP\)](#), 37,79 % pour [Ségolène Royal \(PS\)](#), 87,18 % de participation<sup>29</sup>.
- [Élection présidentielle de 2012](#) : 57,82 % pour [Nicolas Sarkozy \(UMP\)](#), 42,18 % pour [François Hollande \(PS\)](#), 81,39 % de participation<sup>30</sup>.

### Élections législatives, résultats des deuxièmes tours :

- [Élections législatives de 2002](#) : 64,82 % pour [Franck Marlin \(UMP\)](#), 35,18 % pour Gérard Lefranc ([PCF](#)), 56,57 % de participation<sup>31</sup>.
- [Élections législatives de 2007](#) : 52,71 % pour [Franck Marlin \(UMP\)](#) élu au premier tour, 20,06 % pour [Marie-Agnès Labarre \(PS\)](#), 61,36 % de participation<sup>32</sup>.
- [Élections législatives de 2012](#) : 55,40 % pour [Franck Marlin \(UMP\)](#), 44,60 % pour Béatrice Pèrié ([PS](#)), 52,29 % de participation<sup>33</sup>.

### Élections européennes, résultats des deux meilleurs scores :

- [Élections européennes de 2004](#) : 23,59 % pour [Harlem Désir \(PS\)](#), 20,76 % pour [Patrick Gaubert \(UMP\)](#), 45,27 % de participation<sup>34</sup>.
- [Élections européennes de 2009](#) : 34,64 % pour [Michel Barnier \(UMP\)](#), 19,97 % pour [Daniel Cohn-Bendit \(Europe Écologie\)](#), 43,44 % de participation<sup>35</sup>.
- [Élections européennes de 2014](#) : 23,58% pour [Alain Lamassoure \(UMP\)](#), 22,64% pour [Aymeric Chauprade \(FN\)](#), 41,64% de participation.

### Élections régionales, résultats des deux meilleurs scores :

- [Élections régionales de 2004](#) : 47,94 % pour [Jean-François Copé \(UMP\)](#), 41,60 % pour [Jean-Paul Huchon \(PS\)](#), 65,98 % de participation<sup>36</sup>.
- [Élections régionales de 2010](#) : 53,49 % pour [Valérie Pécresse \(UMP\)](#), 46,51 % pour [Jean-Paul Huchon \(PS\)](#), 47,59 % de participation<sup>37</sup>.

### Élections cantonales, résultats des deuxièmes tours :

- [Élections cantonales de 2001](#) : données manquantes.
- [Élections cantonales de 2008](#) : 57,81 % pour Patrick Imbert ([UMP](#)), 42,19 % pour Christian Richomme ([PS](#)), 62,28 % de participation<sup>38</sup>.

### Élections municipales, résultats des deuxièmes tours :

Article connexe : [Élections municipales de 2014 dans l'Essonne](#).

- [Élections municipales de 2001](#) : 36,11 % pour Joël Monier ([UMP](#)), 33,07 % pour Élisabeth Doussain ([PS](#)), 60,58 % de participation<sup>39</sup>.
- [Élections municipales de 2008](#) : 48,01 % pour [Xavier Dugoin \(UMP\)](#), 40,43 % pour Christian Richomme ([PS](#)), 63,83 % de participation<sup>40</sup>.
- [Élections municipales de 2014](#) : 51,56 % pour Jean-Philippe Dugoin ([UDI-PR](#)[http://fr.wikipedia.org/wiki/Union\\_pour\\_un\\_mouvement\\_populaire](http://fr.wikipedia.org/wiki/Union_pour_un_mouvement_populaire)), 32,23 % pour Christian Richomme ([PS](#)) et 16,20% pour Julien Schenardi ([FN](#)), 56,34 % de participation.

### Référendums :

- [Référendum de 2000 relatif au quinquennat présidentiel](#) : 75,51 % pour le Oui, 24,49 % pour le Non, 31,89 % de participation<sup>41</sup>.
- [Référendum de 2005 relatif au traité établissant une Constitution pour l'Europe](#) : 59,63 % pour le Oui, 40,37 % pour le Non, 72,73 % de participation<sup>42</sup>.

## Enseignement

Les établissements scolaires de la commune sont rattachés à l'[académie de Versailles](#).

Les écoles du premier degré appartiennent à la circonscription académique de Lisses. La commune dispose des groupes scolaires La Jeannotte, Colline Verville et Les Myrtilles, d'une écoles primaire, la Sablière, d'une école maternelle, Le Clos Renault et d'une école élémentaire, l'Ormeteau<sup>43</sup>. Les 9 écoles de la ville comptent, en 2014-2015, 1.610 élèves.

La commune accueille aussi le collège Parc de Villerooy équipé d'une Section d'enseignement général et professionnel adapté ainsi que le lycée polyvalent Marie Laurencin qui propose un enseignement qui mène aux baccalauréats général et professionnel<sup>44</sup>.

Le collège de Mennecy, avec 1.040 élèves en 2014-2015, est le plus grand de l'Essonne et le 3<sup>ème</sup> de l'académie de Versailles. Le lycée de Mennecy compte, en 2014-2015, 1.250 élèves au total

## Santé

La commune dispose d'un EHPAD privé du groupe Maison de familles, les Etangs<sup>45</sup>, et d'une résidence pour personnes âgées non dépendantes administrée par le CCAS de la ville, la résidence Edouard Gauraz.

Une Maison des Solidarités est implantée à Mennecy par le conseil général de l'Essonne.

La ville dispose d'un CCAS qui travaille avec la maison des solidarités, avec la mission locale de l'emploi et les 5 bailleurs sociaux présents dans la ville

Les professions médicales représentées à Mennecy sont :

- 1 centre de médecine du travail
- 7 infirmières libérales
- 7 médecins généralistes
- 1 laboratoire d'analyses médicales
- 4 médecins spécialistes
- 6 podologues
- 11 dentistes
- 8 kinésithérapeutes

L'hôpital Sud Francilien situé à Corbeil-Essonnes est à 9km ou 17 minutes en voiture du centre de Mennecy. SOS Médecins dispose d'un centre à Chevannes, à 3km du centre de Mennecy où des médecins peuvent combiner leurs activités entre les visites à domicile et l'accueil en cabinet.

## Services publics

La commune dispose sur son territoire d'un bureau de poste<sup>48</sup>, d'une trésorerie principale<sup>49</sup>, d'une brigade de gendarmerie nationale<sup>50</sup> et d'un centre de secours de sapeurs-pompiers volontaires<sup>51</sup>.

Le service Etat Civil de la mairie établit les passeports et les cartes nationales d'identité selon les règles définies par l'ANTS.

Le service urbanisme de la mairie instruit les demandes d'autorisations d'urbanisme relatives au territoire de la commune. La ville a adopté son PLU en juillet 2010.

La ville dispose de 3 crèches municipales (Jean Bernard, Ribambelle et Trottinette) totalisant 125 berceaux et d'un relais d'assistantes maternelles au service d'environ 250 assistantes maternelles agréées en activité.

Deux centres de loisirs fonctionnent, Joseph Judith et Les Myrtilles, avec des agréments respectivement pour 120 et 70 places (septembre 2014). La ville dispose aussi d'une maison des jeunes dans le quartier de la Jeannotte.

## Réseaux techniques

La Municipalité a commencé le déploiement en 2010 d'un réseau de fibre optique interne aux services municipaux pour relier les mairies centrale, Jacques Broz et Monique Saillet, le centre culturel Jean-Jacques Robert et le conservatoire municipal Joël Monier. Les autres implantations des services municipaux sont reliées en VPN au réseau informatique des services de la ville, y compris les groupes scolaires Colline de Verville et Les Myrtilles.

Le réseau téléphonique de la ville est construit autour du noeud de raccordement aux abonnés (NRA) de Mennecey, situé aux abords de la mairie Monique Saillet, proche du centre géographique de la partie urbanisée de la ville et donc idéalement situé pour une couverture de bonne qualité en ADSL. Malheureusement, pour des raisons historiques, les maisons Levitt sont toutes raccordées au NRA de Chevannes, construit spécialement pour ce programme de 1670 maisons à cette époque. Si, en 1972, les maisons Levitt avaient le privilège d'avoir toutes une ligne de téléphone, au 21<sup>ème</sup> siècle elles souffrent pour une partie d'entre elles d'une très mauvaise couverture ADSL (secteurs des Lys, Bouvreuils et Verville). Pour remédier à cette situation, la construction d'un point de raccordement mutualisé a été entreprise en 2014 sur le sous répartiteur CHE003, avec une mise en service prévue en janvier 2015. La performance de l'ADSL dans ces 3 secteurs sera alors nettement améliorée. L'intégralité des lignes téléphoniques de la ville est éligible à l'ADSL et ouverte au dégroupage total. Quand le PRM sera mis en service, toutes les lignes seront éligibles à la TV sur ADSL.

Toute la partie urbanisée de la commune reçoit la TNT émise, au choix, par la Tour Eiffel ou par l'émetteur installé en 2012 sur la tour hertzienne de Lisses. Il reste cependant une zone d'ombre pour environ 200 à 300 maisons dans les maisons Levitt, celles de l'Aful de la Verville adossées au versant sud de la colline de la Verville. Cette Aful exploite un réseau privé de distribution TV, sur un câble coaxial, qui pallie efficacement à cette zone d'ombre.

La communauté de communes (la CCVE) a été la première en Essonne à adopter des statuts qui l'autorise à intervenir dans l'aménagement numérique. Grâce à cette compétence acquise en 2013, elle participe au déploiement du réseau départemental de fibre optique défini par le schéma directeur territorial d'aménagement numérique

Les 4 opérateurs nationaux de téléphonie mobile sont implantés sur le château d'eau de la ville, en 2G, 3G et 4G. La 4G n'est mise en service toutefois, que par Bouygues (octobre 2014). Orange a installé une antenne relais supplémentaire au centre commercial de la Verville en 2014. La 2G y a démarré en avril 2014 et la 3G en juillet 2014. RFF a installé un mat du réseau GSM/R à proximité de la gare de Mennecey, mais ce mat ne peut pas servir au public.

Tout le secteur urbanisé de la commune est desservi par le réseau de distribution de gaz naturel et par le réseau d'adduction d'eau potable. Seuls une dizaine de logements restent en assainissement autonome.

Le réseau routier communal a une longueur totale de 60km, pour desservir 6.500 logements. Les réseaux d'utilités (eau, énergie, assainissement et télécommunications) ont sensiblement les mêmes longueurs avec une réserve pour les maisons Levitt où pratiquement tout le réseau d'assainissement public passe sous les parties privatives en fond de parcelles pour économiser de la longueur. La commune est traversée par 2 routes départementales, 7500m au total, RD153 dans le sens nord-sud et RD191 dans le sens est-ouest. La traversée du chemin de fer par le RD153 a fait l'objet d'une suppression de passage à niveau (PN19) importante entre les années 2010 et 2014.

Le RD191 est un itinéraire pour les convois de transports exceptionnels et les transports de matières dangereuses par la route. Les rond-points y ont été adaptés pour les convois de grande longueur tels que les transports de pales d'éoliennes.

Le trafic moyen journalier annuel (TMJA) sur les RD153 et RD191 approche les 20.000 aux endroits les plus critiques de la ville (Rond-point de l'Europe et déviation du PN19)

Les compétences suivantes sont transférées au syndicat intercommunal SIARCE:

- Distribution d'électricité
- Distribution de gaz naturel
- Adduction d'eau potable
- Collecte et transport des eaux pluviales
- Collecte, transport et traitement des eaux usées
- Service Public de l'Assainissement Non Collectif (SPANC)
- Entretien de la rivière Essonne

Un projet très important de requalification des réseaux d'assainissement dans les maisons Levitt a été commencé en 2012. Estimé à 30 millions d'euros, il doit s'étaler sur plusieurs années, au moins jusqu'en 2017.



L'organisation de la collecte des ordures ménagères est une compétence de la communauté de communes (la CCVE). Le traitement des ordures ménagères est organisé par le syndicat intercommunal SIREDOM sur le site de Vert Le Grand. Ce site traite et valorise les déchets collectés sur un bassin de près d'un million d'habitants. Ces services sont facturés à chaque logement par la CCVE sous la forme d'une REOMi.

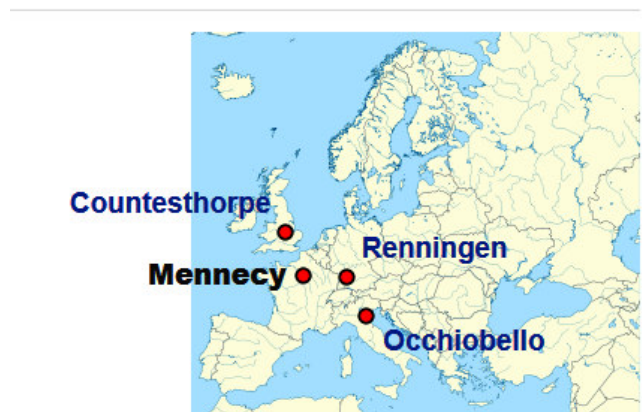
La collecte est effectuée en bi-flux, déchets ménagers d'une part qui sont incinérés et valorisés en électricité réinjectée sur le réseau public (équivalent de la consommation de 35.000 habitants) et emballages d'autre part qui sont triés et valorisés chez les papetiers et verriers ou dans l'industrie métallurgique. Une collecte de déchets verts est aussi assurée pour alimenter une filière de compostage (45.000 tonnes de déchets verts deviennent chaque année 10.000 tonnes de compost).

## Jumelages

Article connexe : [Coopérations décentralisées des communes de l'Essonne](#).

Mennecy a développé des associations de jumelage avec <sup>52</sup>:

-  [Countesthorpe \(Royaume-Uni\)](#) depuis 1984, en anglais [Countesthorpe](#), située à 510 kilomètres<sup>53</sup>.
-  [Occhiobello \(Italie\)](#) depuis 2003, en italien [Occhiobello](#), située à 806 kilomètres<sup>54</sup>.
-  [Renningen \(Allemagne\)](#) depuis 1982, en allemand [Renningen](#), située à 479 kilomètres<sup>55</sup>.



# Vie quotidienne à Mennecy

## Culture

La ville dispose d'un centre culturel dans le parc de Villeroy qui regroupe:

- un conservatoire de musique, danse et théâtre
- une médiathèque
- une salle de spectacle de 330 places avec scène et régie, équipée pour du cinéma numérique.
- une salle des fêtes de 450 places

Le Conservatoire à rayonnement communal de musique, de danse et d'art dramatique propose de nombreuses activités artistiques : musique et formation musicale, jardin musical ; danse classique, contemporaine, jazz ; mime et comédie.

Le Conservatoire, ce sont également les deux ensembles vocaux menneçois : Les Choeurs de Villeroy et l'Ensemble Vocal de Mennecy<sup>56</sup>. Enfin, très proche du conservatoire, la société musicale de Mennecy fait vivre l'orchestre symphonique de la ville et participe à toutes les commémorations et événements de la ville depuis 1873.

Enseignements dispensés au conservatoire:

- Jardin Musical
- Formation musicale
- Formation instrumentale
- Atelier découverte instrumentale
- Pratique collective
- Théâtre, Arts de la scène
- Arts plastiques
- Atelier Classes modernes
- Préparation option Musique au bac
- Danse, éveil, initiation, contemporaine, classique et néoclassique, jazz

Le centre culturel propose chaque année un programme de spectacles complet avec des artistes ou des troupes à renommée nationale. La salle est utilisée pour projeter les films les plus récents chaque semaine. Depuis 2012, un festival de musique métal, le *Mennecy Metal Fest*, se déroule dans le parc de Villeroy au mois de septembre<sup>57</sup>.

## Sports

La commune dispose de nombreux équipements sportifs :

- Complexe sportif du Parc de Villeroy, comprenant :
  - le dojo Gérard Pizzonéro (utilisé pour l'aïkibudo-kobudo, le judo et le karaté),
  - le gymnase René Guitton (salle omnisports),
  - une salle d'armes pouvant également servir de salle polyvalente,
  - d'un club de tennis (quatorze courts dont cinq couverts, ainsi qu'un mur d'entraînement),
  - un terrain de boules lyonnaises
  - un terrain de pétanque (à proximité du centre culturel),
- le complexe sportif Alexandre Rideau, comprenant :
  - les gymnases Alexandre Rideau I et II salles omnisports,
  - le gymnase André Violette équipé d'agrès permanents

- [gymnastique artistique](#),
- [une piste d'athlétisme](#),
- [deux terrains de football](#) en synthétique et éclairés;
- le gymnase de la Jeannotte, comprenant
  - le gymnase Maurice Nivot (salle omnisports)
  - un city-stade ouvert en permanence à la pratique du [basket-ball](#) ;
- le stade Jean-Jacques Robert, comprenant :
  - un terrain de [football](#) en herbe et éclairé
  - un terrain de [rugby](#), en herbe et éclairé<sup>58</sup>.
  - un [jardin d'arc](#) qui a la particularité de disposer d'un [Beursault](#) ;

Le [Stade Nautique Départemental Maurice Herzog](#), inaugurée en 1992 a été une des trois [piscines olympiques](#) que comptait le département de l'Essonne. Le conseil général de l'Essonne a décidé sa fermeture en en janvier 2008 et l'a cédé à la communauté de communes (CCVE) en 2014. Un projet de rénovation avec une mise aux normes et une adaptation aux besoins du bassin de population réduit à celui de la CCVE est en cours de mise au point. Aucune date précise de réouverture de cet équipement devenu intercommunal n'est encore connue. Pour en savoir plus, consulter la [publication spéciale de la CCVE](#) sur ce sujet distribué en décembre 2013

Mennecy abrite de nombreux clubs sportifs, dans des disciplines très variées : [arts martiaux](#), [basket-ball](#), [boules lyonnaises](#), [boxe](#), [cyclisme](#), [équitation](#), [football](#), [golf](#), [handball](#), gymnastique [rythmique](#) ou d'entretien, [natation](#), [pétanque](#), rugby à [XV](#) et à [XIII](#), [tennis de table](#), [tir à l'arc](#), [volley-ball](#)<sup>59</sup>. Le [club de gymnastique rythmique de Mennecy](#) représente tous les ans la commune au niveau national et se classe parmi les cinq premiers clubs de France.<sup>[81]</sup>

## Lieux de cultes

L'église Saint-Pierre.

La [paroisse catholique](#) de Mennecy est rattachée au [secteur pastoral de La Ferté-Alais-Val d'Essonne](#) et au [diocèse d'Évry-Corbeil-Essonnes](#). Elle dispose de l'[église Saint-Pierre](#) située en centre-ville et du relais paroissial [Sainte-Claire](#) située dans le quartier de la Verville<sup>60</sup>. La communauté [protestante](#) dispose dans la commune d'un temple affilié à la [fédération évangélique de France](#)<sup>61</sup>.



## Médias

Le quotidien [Le Parisien](#) et l'hebdomadaire [Le Républicain](#) relatent les informations locales. La commune est en outre dans le bassin d'émission des [chaînes de télévision France 3 Paris Île-de-France Centre](#), [IDF1](#) et de la radio locale du sud Île-de-France [EFM](#). L'information institutionnelle est assurée par plusieurs publications périodiques : [Mennecy Actualités](#), magazine municipal d'information diffusé par la ville<sup>62</sup> ; [Val d'Essonne Infos](#), magazine d'information de la [Communauté de communes du Val d'Essonne](#)<sup>63</sup> ; [le Magazine de l'Essonne](#), mensuel diffusé par le [conseil général de l'Essonne](#)<sup>64</sup> et [le Journal du Conseil régional](#), bimensuel diffusé par le [conseil régional d'Île-de-France](#)<sup>65</sup>.

La ville et son service communication communiquent via :

- un journal municipal distribué gratuitement chaque trimestre
- un site Internet institutionnel : <http://www.mennecy.fr>
- un blog institutionnel : <http://www.mennecy-actualites.fr/>
- un blog tenu par le centre culturel de la ville : <http://cultureamennecy.org/>
- 4 panneaux lumineux disposés au centre commercial de la Verville, sur la place de la Croix Champêtre, sous la passerelle devant la piscine et à proximité de la gare

# Économie

Un [marché](#) se tient les [mercredis](#) et [samedis](#) matins en [centre-ville](#)<sup>66</sup>.

## Emplois, revenus et niveau de vie

A propos des revenus 2012, et selon [les statistiques du ministère des finances sur les impôts sur le revenu des particuliers](#), il y avait, en 2012 :

- 6.630 foyers fiscaux totalisant un revenu fiscal de référence de 250.180.811€, soit une moyenne de 37.734€/an par foyer
- 4.992 foyers fiscaux sont imposables, pour un revenu total de 230.955.676€, soit une moyenne de 46.265€/an par foyer.
- Les 24,70% de foyers non imposables ont un revenu moyen de 10.942 € /an
- Le total de l'impôt sur le revenu est 19.953.270€, soit 3.997€ par foyer.

A propos de la population (13.344 habitants en 2011) de Mennecy, selon le [dossier publié par l'Insee en 2014](#) :

### EMP T1 - Population de 15 à 64 ans par type d'activité

	2011	2006
<b>Ensemble</b>	<b>8 780</b>	<b>9 000</b>
<b>Actifs en %</b>	<b>73,7</b>	<b>72,1</b>
<i>actifs ayant un emploi en %</i>	68,2	67,2
<i>chômeurs en %</i>	5,5	4,9
<b>Inactifs en %</b>	<b>26,3</b>	<b>27,9</b>
<i>élèves, étudiants et stagiaires non rémunérés en %</i>	12,0	12,9
<i>retraités ou préretraités en %</i>	7,8	7,2
<i>autres inactifs en %</i>	6,5	7,8

Sources : Insee, RP2006 et RP2011 exploitations principales.

Selon [les indicateurs de structure et de distribution de revenu](#) publiés par l'Insee pour 2011, le [revenu fiscal médian par ménage](#) imposé était de 45.500 €, ce qui plaçait la commune au 1039<sup>e</sup> rang parmi les 30 687 communes de plus de cinquante ménages que compte le pays et au quarantième rang départemental<sup>67</sup>.



### Répartition des emplois par catégories socioprofessionnelles en 2011.

	Agriculteurs	Artisans, commerçants, chefs d'entreprise	Cadres et professions intellectuelles supérieures	Professions intermédiaires	Employés	Ouvriers	Retraités	Autres personnes sans activité professionnelle
<b>Mennecey</b>	0,1 %	3,3 %	17,1 %	18,4 %	15,3 %	7,2 %	22,2 %	16,4 %
<b>Zone d'emploi d'Évry</b>	0,1%	2,6%	10,2%	17,7%	19,4%	12,6%	18,4%	19,0%
<b>Moyenne nationale</b>	0,9%	3,4%	8,9%	14,1%	16,6%	13,3%	26,6%	16,3%

### Répartition des emplois par secteurs d'activités en 2011.

	Agriculture	Industrie	Construction	Commerce transports Services divers	Administration publique, enseignement, santé, action sociale
<b>Mennecey</b>	0,1%	8,2%	5,5%	42,8%	43,3%
<b>Zone d'emploi d'Évry</b>	0,4%	11,0%	6,4%	49,5%	32,7%
<b>Moyenne nationale</b>	2,8%	13,2%	6,9%	46%	31%

Sources : Insee<sup>68,69,70</sup>

## Zones d'activités

Selon le [dossier de l'Insee](#), la ville comptait 601 entreprises en activité au 1<sup>er</sup> janvier 2013. Elles apportent 2902 emplois dans la ville en 2011, pour 6.045 habitants de Mennecey ayant un emploi.

#### DEN T3 - Nombre d'entreprises par secteur d'activité au 1er janvier 2013

	Nombre	%
<b>Ensemble</b>	<b>601</b>	<b>100,0</b>
Industrie	37	6,2
Construction	59	9,8
Commerce, transports, services divers	410	68,2
<i>dont commerce et réparation automobile</i>	<i>140</i>	<i>23,3</i>
Administration publique, enseignement, santé, action sociale	95	15,8

Champ : activités marchandes hors agriculture.

Source : Insee, REE (Sirène).

La commune est le premier employeur dans la ville, avec 350 agents municipaux. Le lycée et le collège suivent de près. L'éducation nationale emploie 330 enseignants environ dans les 1<sup>er</sup> et le 2<sup>nd</sup> degrés de la ville.

A côté des entreprises et des commerces historiques implantés dans le centre-ville, le développement économique s'effectue dans deux ZAC. Montvrain 1 débutée en 1992 par la commune et aujourd'hui clôturée, et Montvrain 2, débutée en 2007 par la communauté de communes et encore en commercialisation. Elles accueillent de l'industrie, du commerce (GMS et petites surfaces) et du service à la personne et aux entreprises, mais pas de logistique, sur une surface totale de 40 hectares<sup>72,73</sup>. A terme, les deux ZAC devraient compter un millier d'emplois.

Voisines d'autres ZAC, Belle Etoile à Ormoy, Haies Blanches au Coudray Montceaux et Créapole à Mennecey, elles sont situées dans un pôle d'activité qui devient significatif, à proximité de l'autoroute A6.

Les ZAC de Mennecey et d'Ormois figurent dans les sites les plus prioritaires du schéma directeur d'aménagement numérique pour l'installation de la fibre optique.

## Culture locale et Patrimoine

### Patrimoine environnemental

La commune de Mennecey possède deux caractéristiques remarquables :

- Elle est traversée par la rivière Essonne dont la vallée est :
  - Classée ZNIEFF de type 1 et 2 sur toute sa longueur
  - Classée Espace boisé classé sur toute la partie boisée du fond de la vallée
  - Protégée par des arrêts de biotope et des ZICO
- Elle possède un parc sous régime forestier, le parc de Villeroy. D'une superficie de 110 hectares, 88 hectares sont sous régime forestier. C'est donc une des rares forêts domaniales administrées par l'ONF et située en ville.

Ces espaces naturels sensibles sont placés sous la tutelle du conseil général de l'Essonne<sup>74</sup> qui a préempté tout l'espace foncier protégé du fond de la vallée de l'Essonne et qui en possède déjà une grande partie. Les anciens terrains de la papeterie au nord de la voie ferrée, la zone « Fort Loiseau » fait l'objet d'une réhabilitation depuis plusieurs années. Après les aménagements des marais de la Grande Ile et des étangs de Misery, une aire continue allant d'Ormois jusqu'à Ballancourt est en train de s'échafauder.

Un programme de création de sentiers partagé entre le Siarce et le conservatoire des espaces naturels sensibles commence à émerger pour ouvrir une partie de ces espaces aux promeneurs.

La rivière Essonne est entretenue par le Siarce. Cette mission, outre l'entretien traditionnel des berges (élagage, retrait des embâcles et faucardage), comprend aussi l'entretien et la restauration des ouvrages hydrauliques avec un défi à relever: restaurer la continuité écologique de la rivière.

La rivière est en effet artificialisée depuis la construction des moulins. Les ouvrages actuels, construits au 19<sup>ème</sup> siècle, ont organisé des biefs dont il est difficile de remettre en cause maintenant l'existence. Ainsi, le niveau du bief de Mennecey, commandé par le moulin d'Ormois, est à une cote de 45m NGF en vertu d'un arrêté royal du 24 octobre 1838.

Une anecdote pour terminer: la ville a construit une tour à hirondelles sur la place du 8 mai 1945, devant la gare. C'est une mesure de compensation à la destruction de nids anciens avec la démolition de l'ancienne maison de retraite du Clair Logis, sur la même place. Un hôtel à abeilles a aussi été installé à l'entrée du Parc de Villeroy.

### Patrimoine architectural

L'ancienne porte de Paris et l'église Saint-Pierre.

- L'église Saint-Pierre, datant du XIII<sup>e</sup> siècle, est construite sur l'emplacement d'une ancienne église romane. Son clocher carré, dont les fondations sont indépendantes de celles du corps de l'édifice, est soutenu par deux contreforts. Divers tassements de terrain lui donne une allure penchée par rapport au reste de l'église. L'église a été inscrite aux monuments historiques le 6 mars 1926<sup>75</sup>.
- L'ancienne porte de Paris, datant du XVII<sup>e</sup> siècle, a été inscrite aux monuments historiques le 10 février 1948<sup>76</sup>. Ses



deux [pilastres](#) ont été érigés par le [dernier duc de Villeroy](#), [Gabriel Louis Neufville de Villeroy](#), en [1775](#)<sup>77</sup>.

- Les deux pavillons Napoléon, situés à l'entrée de la rue de Milly sur la place de la Croix Champêtre. Dans celui de droite, Napoléon passa la dernière nuit avant l'abdication, le 4 août 1814.
- La mairie de Mennecey, datant du milieu du XIX<sup>e</sup> siècle, a été élevée sur l'emplacement d'une ancienne [halle](#) bâtie en [1737](#) par le duc de Villeroy [Louis François Anne Neufville](#)<sup>77</sup>.

## Personnalités liées à la commune


Différents [personnages publics](#) sont nés, décédés ou ont vécu à Mennecey :

- [Louis François Anne de Neufville de Villeroy](#) (1695-1766), aristocrate, y a fondé la manufacture de Villeroy.
- [Charles Symphorien Jacques](#) (1724-1799), [sculpteur](#) et [faïencier](#), y a exercé.
- [Joseph Jullien](#) (1725-1774), [peintre](#) sur [porcelaine](#), y a exercé.
- [Auguste Béhal](#) (1859-1941), [pharmacologue](#) et [chimiste](#), y est mort.
- [André Beaudin](#) (1895-1979), [artiste peintre](#), y est né.
- [Jean-Jacques Robert](#) (1924-2000), [homme politique](#), en a été maire.
- [Xavier Dugoin](#) (1947- ), [homme politique](#), en a été [maire](#) de 1989 à 2001, avant d'être réélu en 2008 jusqu'en 2011.

## Héraldique

Article connexe : [Armorial des communes de l'Essonne](#).

Le 8 août 1953, le blason de Mennecey dessiné par le dessinateur symboliste Monsieur Robert LOUIS est adopté par Monsieur le Maire Joseph Judith et le conseil municipal de l'époque. Toutes représentations officielles ou privées qui en seront faites devront se conformer au modèle officiel joint à la délibération du conseil municipal.



Les armes de Mennecey se [blasonnent](#) : "*D'azur au chevron d'or accompagné en chef de deux croisettes ancrées de même et en pointe d'un vase de porcelaine d'argent à la devise ondée du même en chef surmontée d'un clou aussi d'argent accosté de deux fleurs de lys d'or. L'écu est timbré de la couronne murale d'or à trois tours crénelées.*"<sup>78</sup>.

Le champ de l'écu est aux armes de Neufville de Villeroy seigneurs de Mennecey, le vase de porcelaine ancré en pointe rappelle la fameuse fabrique de porcelaine menneçoise, l'ondée d'argent symbolise l'Essonne, le clou et les deux fleurs de lys ont été empruntés aux armes de l'abbaye de St Denis.

## Mennecey dans les arts et la culture

- Mennecey a servi de lieu de tournage pour les films [Le Journal d'une femme de chambre](#) de [Luis Buñuel](#) sorti en [1964](#), [Ma vie en rose](#) d'[Alain Berliner](#) sorti en [1997](#), [La Tour Montparnasse infernale](#) de [Charles Nemes](#) sorti en [2000](#), [Mais qui a tué Pamela Rose ?](#) d'[Éric Lartigau](#) sorti en [2003](#), [Un ticket pour l'espace](#) d'[Éric Lartigau](#) sorti en [2006](#), [La Clef](#) de [Guillaume Nicloux](#) sorti en [2007](#) et [Assassinée](#) de [Thierry Binisti](#) sorti en [2012](#)<sup>79</sup>. La [gare de Mennecey](#), renommée pour l'occasion « gare d'[Auvernaux](#) » a servi de lieu de tournage pour le film d'[Ivan Govar](#) [Deux heures à tuer](#) sorti en [1966](#)<sup>80</sup>.

Plus récemment, des tournages ont lieu régulièrement dans les maisons Levitt ou quelques fois dans les lotissements plus récents par des productions qui recherchent un cadre homogène typique de l'habitat horizontal représentatif de l'Amérique du Nord. A titre d'exemple, la séquence américaine d'une vidéo corporate du groupe HP a été tournée à Mennecey, en même temps que la séquence française. Autre exemple : le groupe Décathlon a tourné un spot « délocalisé » destiné à tous les pays où il est présent (Europe, Amérique et Asie) dans l'école de la Verville et à ses abords. Les tournages concernent aussi très régulièrement des productions de cinéma ou de téléfilms.

# Notes et références

## Notes

- ↑ Au début du XXI<sup>e</sup> siècle, les modalités de recensement ont été modifiées par la [loi n° 2002-276 du 27 février 2002](#) <sup>[archive]</sup>, dite « loi de démocratie de proximité » relative à la démocratie de proximité et notamment le titre V « des opérations de recensement », afin de permettre, après une période transitoire courant de 2004 à 2008, la publication annuelle de la population légale des différentes circonscriptions administratives françaises. Pour les communes dont la population est supérieure à 10 000 habitants, une enquête par sondage est effectuée chaque année, la totalité du territoire de ces communes est prise en compte au terme de la même période de cinq ans. La première population légale postérieure à celle de 1999 et s’inscrivant dans ce nouveau dispositif est entrée en vigueur au 1<sup>er</sup> janvier 2009 et correspond au recensement de l’année 2006.
- ↑ Dans le tableau des recensements et le graphique, par convention dans Wikipédia, et afin de permettre une comparaison correcte entre des recensements espacés d’une période de cinq ans, le principe a été retenu, pour les populations légales postérieures à 1999 de n’afficher dans le tableau des recensements et le graphique que les populations correspondant aux années 2006, 2011, 2016, etc., ainsi que la dernière population légale publiée par l’Insee.
- ↑ Le 16 janvier 2011, Jean-Philippe Dugoin a été élu maire de Mennecy à la suite de la démission de Xavier Dugoin<sup>25</sup>.

## Références

- ↑ [Fiche de Mennecy dans le Code officiel géographique sur le site de l'Insee.](#) <sup>[archive]</sup> Consulté le 05/08/2012.
- ↑ [Gentilé sur le site habitants.fr](#) <sup>[archive]</sup> Consulté le 06/04/2009.
- ↑ [Fiche d'occupation des sols en 2008 sur le site de l'aurif.](#) <sup>[archive]</sup> Consulté le 11/11/2010.
- ↑ [Orthodromie entre Mennecy et Paris sur le site lion1906.com](#) <sup>[archive]</sup> Consulté le 23/10/2012.
- ↑ [Orthodromie entre Mennecy et Évry sur le site lion1906.com](#) <sup>[archive]</sup> Consulté le 23/10/2012.
- ↑ [Orthodromie entre Mennecy et Corbeil-Essonnes sur le site lion1906.com](#) <sup>[archive]</sup> Consulté le 23/10/2012.
- ↑ [Orthodromie entre Mennecy et La Ferté-Alais sur le site lion1906.com](#) <sup>[archive]</sup> Consulté le 23/10/2012.
- ↑ [Orthodromie entre Mennecy et Arpajon sur le site lion1906.com](#) <sup>[archive]</sup> Consulté le 23/10/2012.
- ↑ [Orthodromie entre Mennecy et Montlhéry sur le site lion1906.com](#) <sup>[archive]</sup> Consulté le 23/10/2012.
- ↑ [Orthodromie entre Mennecy et Milly-la-Forêt sur le site lion1906.com](#) <sup>[archive]</sup> Consulté le 23/10/2012.
- ↑ [Orthodromie entre Mennecy et Palaiseau sur le site lion1906.com](#) <sup>[archive]</sup> Consulté le 23/10/2012.
- ↑ [Orthodromie entre Mennecy et Étampes sur le site lion1906.com](#) <sup>[archive]</sup> Consulté le 23/10/2012.
- ↑ [Orthodromie entre Mennecy et Dourdan sur le site lion1906.com](#) <sup>[archive]</sup> Consulté le 23/10/2012.
- ↑ [« Climatologie mensuelle à Brétigny-sur-Orge »](#) <sup>[archive]</sup>, sur *le site de lameteo.org* (consulté le 9 août 2009)
- ↑ [« Climatologie mensuelle à Brétigny-sur-Orge »](#) <sup>[archive]</sup>, sur *infoclimat.fr* (consulté le 18 août 2009)
- ↑ [Carte de zonage de Mennecy sur le site de l'Insee.](#) <sup>[archive]</sup> Consulté le 26/02/2011.
- ↑ <sup>a et b</sup> [Notice communale sur la base de données Cassini.](#) <sup>[archive]</sup> Consulté le 17/03/2009.
- ↑ voir [La porcelaine de Mennecy Villeroy](#) <sup>[archive]</sup>
- ↑ Fiches Insee - Populations légales de la commune pour les années [2006](#) <sup>[archive]</sup>, [2011](#) <sup>[archive]</sup>
- ↑ [Pyramide des âges à Mennecy en 2009 sur le site de l'Insee.](#) <sup>[archive]</sup> Consulté le 05/08/2012.
- ↑ [Pyramide des âges de l’Essonne en 2008 sur le site de l’Insee.](#) <sup>[archive]</sup> Consulté le 07/07/2012.
- ↑ [Fiche communale sur le site de l'Insee.](#) <sup>[archive]</sup> Consulté le 12/01/2010.
- ↑ [Fiche entreprise de la commune de Mennecy sur le site verif.com](#) <sup>[archive]</sup> Consulté le 18/04/2011.
- ↑ [Composition du conseil municipal issu des élections de 2008 sur le site linternaute.com](#) <sup>[archive]</sup> Consulté le 29/01/2010.
- ↑ [Article Essonne : Jean-Philippe Dugoin, nouveau maire de Mennecy paru le 16 janvier 2011 sur le site du quotidien Le Parisien.](#) <sup>[archive]</sup> Consulté le 16/01/2011.
- ↑ [Liste des maires successifs sur la base de données mairesgenweb.org](#) <sup>[archive]</sup> Consulté le 08/06/2009.
- ↑ [Site officiel du Parti radical en Essonne.](#) <sup>[archive]</sup> Consulté le 21/09/2012.
- ↑ [Résultats de l’élection présidentielle 2002 sur le site du ministère de l’Intérieur.](#) <sup>[archive]</sup> Consulté le 10/08/2009.
- ↑ [Résultats de l’élection présidentielle 2007 sur le site du ministère de l’Intérieur.](#) <sup>[archive]</sup> Consulté le 10/08/2009.
- ↑ [Résultats de l’élection présidentielle 2012 sur le site du ministère de l’Intérieur.](#) <sup>[archive]</sup> Consulté le 08/05/2012.
- ↑ [Résultats de l’élection législative 2002 sur le site du ministère de l’Intérieur.](#) <sup>[archive]</sup> Consulté le 10/08/2009.
- ↑ [Résultats de l’élection législative 2007 sur le site du ministère de l’Intérieur.](#) <sup>[archive]</sup> Consulté le 10/08/2009.
- ↑ [Résultats de l’élection législative 2012 sur le site du ministère de l’Intérieur.](#) <sup>[archive]</sup> Consulté le 22/06/2012.

34. 10/08/2009. [↑ Résultats de l'élection européenne 2004 sur le site du ministère de l'Intérieur.](#) [archive] Consulté le 10/08/2009.
35. 10/08/2009. [↑ Résultats de l'élection européenne 2009 sur le site du ministère de l'Intérieur.](#) [archive] Consulté le 10/08/2009.
36. [↑ Résultats de l'élection régionale 2004 sur le site du ministère de l'Intérieur.](#) [archive] Consulté le 10/08/2009.
37. [↑ Résultats de l'élection régionale 2010 sur le site du ministère de l'Intérieur.](#) [archive] Consulté le 23/03/2010.
38. [↑ Résultats de l'élection cantonale 2008 sur le site du ministère de l'Intérieur.](#) [archive] Consulté le 10/08/2009.
39. [↑ Résultats de l'élection municipale 2001 sur le site du ministère de l'Intérieur.](#) [archive] Consulté le 10/08/2009.
40. [↑ Résultats de l'élection municipale 2008 sur le site du ministère de l'Intérieur.](#) [archive] Consulté le 24/01/2013.
41. [↑ Résultats du référendum 2000 sur le site politiquemania.com](#) [archive] Consulté le 10/08/2009.
42. [↑ Résultats du référendum 2005 sur le site du ministère de l'Intérieur.](#) [archive] Consulté le 10/08/2009.
43. 12/09/2010. [↑ Liste des écoles du département sur le site de l'Inspection académique de l'Essonne.](#) [archive] Consulté le 12/09/2010.
44. [↑ Liste des établissements du second degré en Essonne sur le site officiel de l'Académie de Versailles.](#) [archive] Consulté le 12/09/2010.
45. [↑ Fiche de la maison de retraite de Mennecey sur l'annuaire sanitaire et social.](#) [archive] Consulté le 01/05/2012.
46. 15/01/2013. [↑ Fiche du centre de PMI de Mennecey sur le site du conseil général de l'Essonne.](#) [archive] Consulté le 15/01/2013.
47. 16/01/2013. [↑ Fiche du centre de planification familiale sur le site du conseil général de l'Essonne.](#) [archive] Consulté le 16/01/2013.
48. [↑ Coordonnées de l'agence postale de Mennecey sur le site de La Poste.](#) [archive] Consulté le 15/05/2011.
49. 22/02/2011. [↑ Liste des trésoreries principales de l'Essonne sur le site de la Drire d'Île-de-France.](#) [archive] Consulté le 22/02/2011.
50. [↑ Organisation des forces de l'Ordre en Essonne sur le site de la préfecture.](#) [archive] Consulté le 24/11/2010.
51. [↑ Carte des centres de sapeurs-pompiers en Essonne sur le site du SDIS91.](#) [archive] Consulté le 24/11/2010.
52. [↑ Présentation du jumelage avec Olpe sur le site officiel de la commune.](#) [archive] Consulté le 13/10/2009.
53. [↑ Fiche du jumelage avec Countesthorpe sur le site du ministère français des Affaires étrangères.](#) [archive] Consulté le 08/01/2013.
54. [↑ Fiche du jumelage avec Occhiobello sur le site du ministère français des Affaires étrangères.](#) [archive] Consulté le 08/01/2013.
55. [↑ Fiche du jumelage avec Renningen sur le site du ministère français des Affaires étrangères.](#) [archive] Consulté le 22/11/2009.
56. [↑ fiche relative au conservatoire sur le site de la ville de Mennecey](#) [archive] Consulté le 26/05/2009
57. [↑ « Le Mennecey Metal Fest »](#) [archive], sur *son site internet* (consulté le 15 septembre 2013).
58. [↑ Liste des équipements sportifs](#) [archive] sur [1] [archive].
59. [↑ Liste des associations sportives](#) [archive] sur [2] [archive].
60. [↑ Fiche de la paroisse sur le site officiel du diocèse.](#) [archive] Consulté le 22/11/2009.
61. [↑ Coordonnées de la communauté protestante sur le site eglises.org](#) [archive] Consulté le 23/06/2010.
62. [↑ Mennecey Actualités, le magazine d'information de la commune de Mennecey](#) [archive] sur le site de la commune.
63. [↑ Val d'Essonne Infos, le magazine d'information de la Communauté de communes du Val d'Essonne](#) [archive] sur le site de la CCVE.
64. [↑ Le Magazine de l'Essonne](#) [archive] sur le site du Conseil général de l'Essonne.
65. [↑ Le Journal](#) [archive] sur le site du Conseil régional de l'Île-de-France.
66. [↑ Annuaire des marchés sur le site Marchés de France.](#) [archive] Consulté le 25/04/2011.
67. [↑ Résumé statistique national sur le site de l'Insee.](#) [archive] Consulté le 26/10/2009.
68. 20/06/2010. [↑ %5CCOM%5CDL\\_COM91386.pdf Rapport statistique communal sur le site de l'Insee.](#) [archive] Consulté le 20/06/2010.
69. [↑ %5CDL\\_ZE19901147.pdf Rapport statistique de la zone d'emploi d'Évry sur le site de l'Insee.](#) [archive] Consulté le 20/05/2010.
70. [↑ Rapport statistique national sur le site de l'Insee.](#) [archive] Consulté le 05/07/2009.
71. [↑ Liste des entreprises de la ZAC Montvrain sur le site de la mairie de Mennecey](#) [archive] Consulté le 26/02/2011
72. [↑ « Les Zones d'activités économiques »](#) [archive], sur *le site internet de la Communauté de communes du Val-d'Essonne* (consulté le 22 novembre 2013).
73. [↑ « Montvrain 2 : La Zone d'activité économique qui bouge », Val d'Essonne Info, n° 26, janvier 2013, p. 9](#) ([lire en ligne](#) [archive]).
74. [↑ Carte des ENS de Mennecey sur le site du conseil général de l'Essonne.](#) [archive] Consulté le 13/02/2013.
75. [↑ « Notice n° PA00087951 »](#) [archive], base Mérimée, ministère français de la Culture. Consulté le 23/03/2010.
76. [↑ « Notice n° PA00087952 »](#) [archive], base Mérimée, ministère français de la Culture. Consulté le 23/03/2010.
77. [↑ <sup>a</sup><sup>et</sup><sup>b</sup> \[PDF\] \[http://www.mennecey.fr/fichiers\\_environnement/pages\\_2021.pdf Fiche touristique À la découverte de Mennecey\]](#), sur le site internet de la commune de Mennecey. Consulté le 22 novembre 2013.
78. [↑ Blasonnement sur le site de Gaso, la banque du blason.](#) [archive] Consulté le 16/09/2009.
79. [↑ Liste des films tournés à Mennecey sur le site L2TC.com](#) [archive] Consulté le 28/08/2012.

80. [↑ %5D+heures+%E0+tuer&exact=oui&annee=1965](#) Fiche du film *Deux heures à tuer* sur le site [L2TC.com](#) [archive] Consulté le 24/08/2012.
81. [↑](#) FFGYM, classement nationaux, Mennecy GR, 4<sup>ème</sup> en 2010-2011 et 2012-2013, 6<sup>ème</sup> en 2014-2014